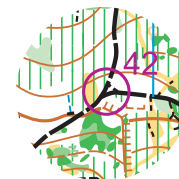
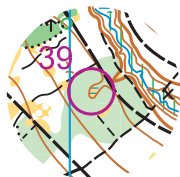


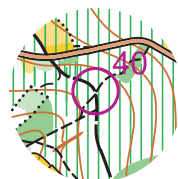


SVATÝ KOPEČEK AREÁL PEVNÝCH KONTROL

1 : 10 000
ekv. 5 m



Fort
Radíkov



ZOO

**Orienteering
Park Olomouc**
www.orienteingpark.cz



UPOZORNĚNÍ: Vstup do lesa dle §19 odstavce 1 zákona o lesích (289/1995 Sb.) je na vlastní nebezpečí. Orienteering Park Olomouc je otevřen po celý rok denně od 6.00 - 18.00 hod.

partneři areálu:



MAPOVÉ ZNAČKY

- les (bílá), louka
- paseka, sad
- hustník průběžný, průchodný
- podrost průběžný, průchodný
- neprůchodný porost
- výrazná hranice porostů
- dálnice, silnice, tunel
- silnička, vozová cesta
- cesta, pěšina
- nevýrazná pěšina, průsek
- železnice, elektrické vedení
- zídka, vysoká zeď, průchod
- plot, vysoký plot, průchod
- budova, zřícenina

- soukromý pozemek
- vysoká věž, posed, kmelec
- hlavní, pomocná vrstevnice
- kupa, kupka
- prohlubeň, malá prohlubeň
- jáma, rozbitý povrch
- sráz, hráz
- rýha, mělká rýha
- skalní sráz schůdný, neschůd.
- kámen, balvan, jeskyně
- jezero (rybník), řeka, brod
- potok, příkop, lávka
- jáma s vodou, pramen, studna
- výrazný strom, vývrát

evid. číslo: 16|M|082| O mapovali: Ondřej Dostál, Ondřej Vystavěl stav: listopad 2016 vydal: © SK Haná Orienteering
vytiskl: Žaket, Slánská 381/10, Praha 6 správce mapy: SK Haná Orienteering, Biskupské nám. 841/2 779 00 Olomouc

31	32
roh plotu	křižovatka cest
33	34
křižovatka cest	křižovatka cest
35	36
křižovatka cest	jáma
37	38
hliněný sráz	pramen
39	40
bažina JZ strana	křižovatka cest
41	42
umělý objekt	vidlice cest
43	44
rozhraní porostů	malá rýha J konec
45	46
křižovatka cest	kupka S pata
47	48
prohlubeň	křižovatka cest
49	50
křižovatka cest	studna S strana